

Zuid-Afrika

19 juli – 10 augustus 2008



Reizigers



Jaap

Leeftijd: 57 jaar

Relevante reiservaring: wiet roken in Marokko en de hitte van Egypte getrotseerd.

Let op: kan zomaar in slaap vallen of wegglopen.

Willy

Leeftijd: 54 jaar (aan het begin van de reis)

Relevante reiservaring: miljoenpoten bedwongen in Frankrijk en bergwandelervaring opgedaan in Noorwegen.

Let op: kijk uit met spinnen en andere beestjes, deze kunnen een paniekaanval veroorzaken.



Jochem

Leeftijd: 26 jaar

Relevante reiservaring: links rijden op Malta en ervaring met primitieve culturen in Oekraïne.

Let op: heeft grote vakantieregelkwaliteiten, geef hem grote hulde daarvoor.

Marieke

Leeftijd: 25 jaar

Relevante reiservaring: heeft de halve wereld al bereisd.

Let op: vraag haar niet om te navigeren.





Siebren

Leeftijd: 23 jaar

Relevante reiservaring: heeft Marokko op slippers overleefd en heeft veel sneeuwervaring.

Let op: veranderd bij teveel zonlicht in een neger.

Heleen

Leeftijd: 20 jaar (aan het begin van de reis)

Relevante reiservaring: een lange bustrip naar de wintersport kan zij aan, de grote autotrip zal dus ook prima lukken.

Let op: voor je het weet zit er een deuk in de auto. Kan dus beter met het openbaar vervoer of op de achterbank!



Nick

Leeftijd: 21 jaar

Relevante reiservaring: doet het goed bij de negerinnen en woont al 3 maanden in de Zuid-Afrikaanse jungle.

Let op: is goed in uitslapen, dus maak hem op tijd wakker anders mist hij de halve vakantie.



Wild spotten

Hieronder een kort overzicht van de mooiste dieren die we tegen kunnen komen in Zuid-Afrika. Degene die als eerste alle dieren heeft gespot mag een jaar lang de titel "umzingeli odumileyo" (grote jager) dragen.

'Big 5':



Olifant



Rhino
(neushoorn)



Leeuw



Buffalo



Leopard
(luipaard)



Samen met de vorige zijn dit 'the Magnificent Seven':



African Wild dog



Cheetah
(jachtluipaard)

Leuk om te spotten:



Krokodil



Hippo
(nijlpaard)



Giraffe



Zebra



Warthog
(Pumba of wild/lelijk zwijn)



Hyena



Impala




Nyala



Kudu



Wildebeest



Bushbuck



Blesbok



Waterbuck



Springbok





Eland



Klipspringer



Duiker



Porcupine
(stekelvarken)



Geelsnavel-
neushoornvogel



Jackass penguin
(Afrikaanse pinguin)

Wild / game

Het is belangrijk om tijdens de safari door Kruger op de veiligheid te letten. Daarom is het **essentieel** om bij het binnengaan van het park te bedenken dat je in de wildernis bent. Hier heeft alles te maken met de omgeving en de dieren die erin leven.

Gevaarlijke situaties zijn makkelijk te voorkomen, zolang je met een aantal zaken rekening houdt:

- De meeste dieren (apen als uitzondering) zien een auto met mensen als een neutraal object, vergelijkbaar met een rots. Ze zullen ook niet opmerken dat je er in zit. Dit biedt de geweldige mogelijkheid om heel erg dicht bij de dieren te komen zonder dat ze weg vluchten. Deze visie wordt echter verbroken zodra iemand te ver uit de auto leunt, eruit klimt of gewoon uitstapt. Dit gedrag zal de meeste dieren weggagen, maar anderen bedreigen of een jachtinstinct prikkelen.
- Alle dieren zijn wild en zullen zich instinctief gedragen.
- Rijden met de ramen open is geen probleem, pas alleen op voor apen, ze kunnen verwachten gevoerd te worden, en als dat (niet) gebeurd kunnen ze aanvallen en/of de auto ingaan.
- Wilde dieren kunnen zich, ondanks de neutrale status, toch bedreigd voelen door een auto. Wanneer een auto een (vlucht)pad blokkeert, of zich tussen meerdere dieren plaatst, kan dit voorkomen. Ook geluiden als een lopende motor kunnen vooral olifanten irriteren. Probeer deze situaties te vermijden.
- Mocht een dier zich bedreigd voelen, dan zal het dit eerst communiceren. Daarom is het belangrijk om de **signalen te herkennen en erop te anticiperen**. Olifanten zullen met hun oren flapperen, stampvoeten, met takjes gooien en trompetteren. Neushoorns zullen met hun hoofd heen en weer zwiepen, stampvoeten en korte sprintjes trekken.
- Mocht enige interactie/noodsituatie voorkomen, **blijf kalm** en probeer **logisch na te denken**. Het is in een dergelijke situatie aanbevolen om de chauffeur of de meest ervaren persoon de leiding te geven en vooral **niet in paniek te raken**. In de meeste gevallen is er nog geen probleem totdat mensen in paniek raken.



Zuid-Afrika



Officiële landstaal:

Afrikaans, Engels, Zulu, Xhosa,
Swazi, Ndebele, Zuid-Sotho,
Noord-Sotho, Tswana, Venda,
Tsonga

Hoofdstad:

Pretoria (bestuurlijke macht)
Kaapstad (wetgevende macht)
Bloemfontein (rechterlijke macht)

Religie:

75,5% christendom
21,1% geen/onzeker

Oppervlakte:

1.219.912 km²

Inwoners:

43.997.828

Munteenheid:

Rand (10 rand = € 0,82)

Hoogste punt:

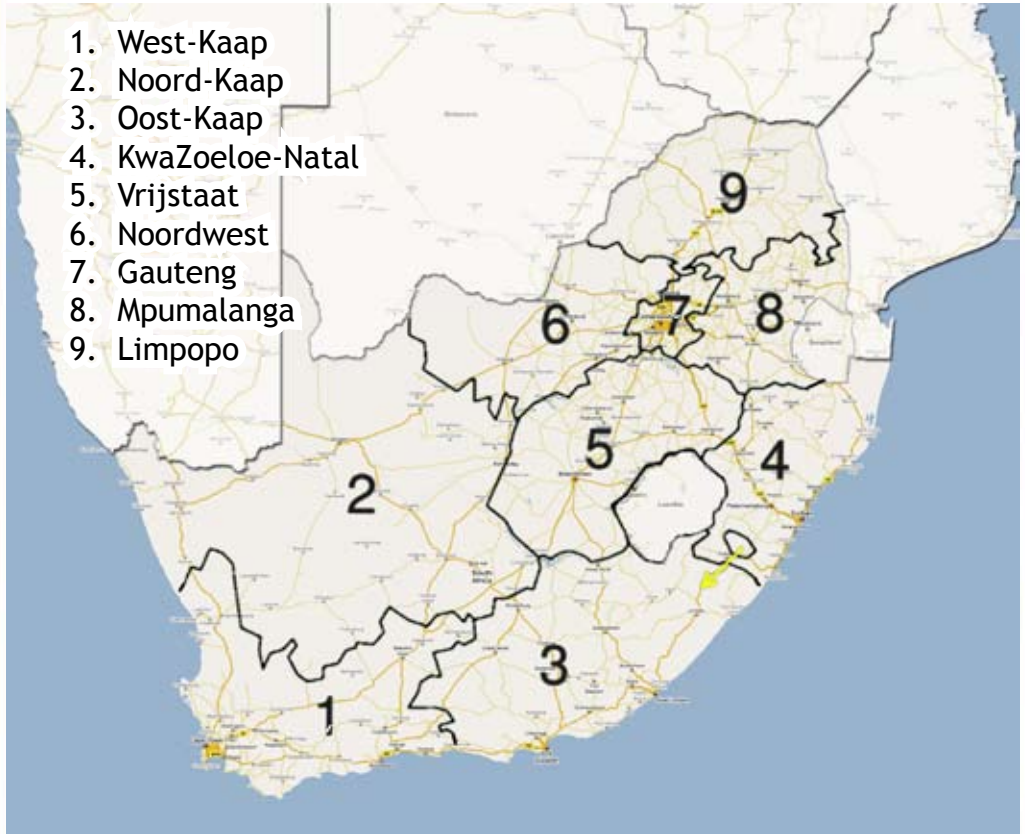
Njesuthi (3408 m)

Levensverwachting:

51 jaar



Provincies en klimaat



Zuid-Afrika kent 9 verschillende provincies waarvan wij er 6 aan zullen doen. In deze reisgids staat per provincie een korte beschrijving zodat je weet wat je te wachten staat.

Zuid-Afrika ligt ten zuiden van de evenaar, wat betekent dat de zomer in december en de winter in juni begint. In januari worden in het binnenland gemiddeld de hoogste temperaturen gemeten en langs de kust geldt dit voor de maand februari. Ondanks de grote oppervlakte die Zuid-Afrika beslaat zijn er relatief weinig temperatuurverschillen tussen noordelijk en zuidelijk gelegen gebieden. Er heerst over het algemeen dus een gematigd klimaat.

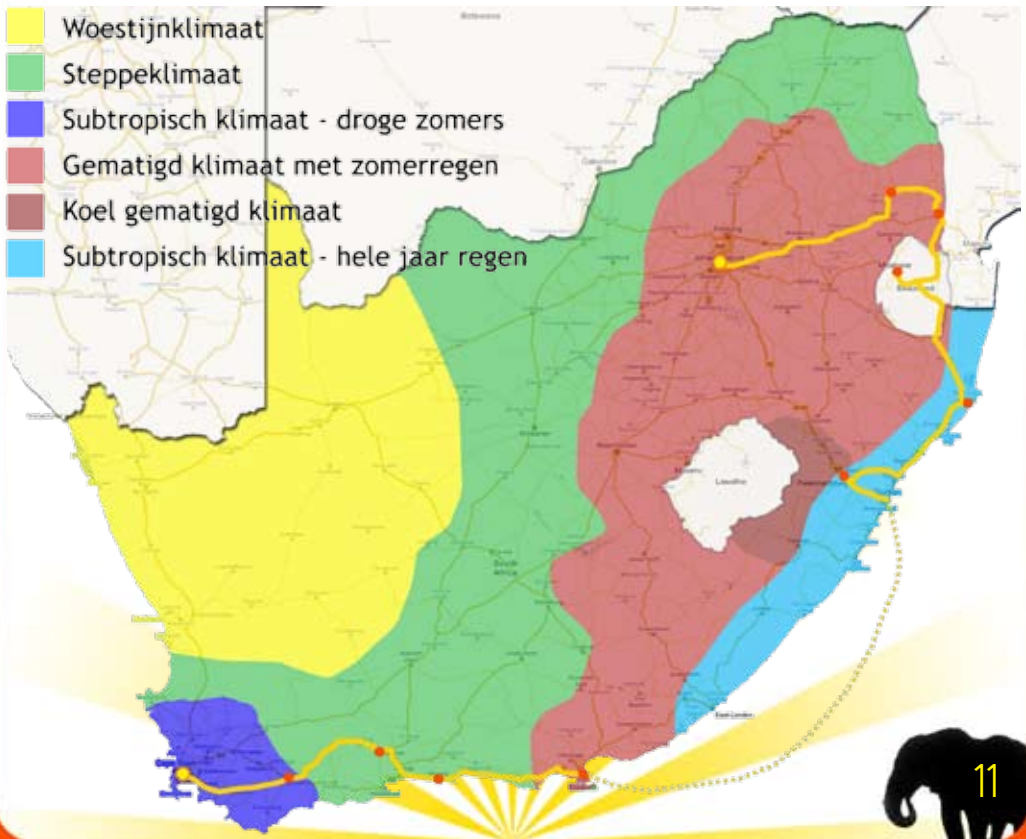
De zonzonaanbidders komen in het noordwesten van het land, met op sommige plaatsen meer dan 3700 zonne-uren per jaar, het beste tot hun recht. Een duik in de zee voor de kust bij Durban is erg aangenaam. Een warme golfstroom zorgt hier voor een watertemperatuur die schommelt tussen de 20 en 25 graden.



Gemiddelde temperaturen:

		Juli	Augustus
West-Kaap	Max	18	19
	Min	6	7
Noord-Kaap	Max	18	20
	Min	12	4
Oost-kaap	Max	20	20
	Min	8	9
KwaZulu-Natal	Max	22	23
	Min	7	10
Vrijstaat	Max	16	19
	Min	2	1
Noord-West	Max	21	24
	Min	3	6
Gauteng	Max	18	20
	Min	4	7
Mpumalanga	Max	20	22
	Min	3	6
Limpopo	Max	22	24
	Min	6	9

Er zijn 6 verschillende klimaatzones in Zuid Afrika:



De taal

Afdraaipad	- afrit, afslag
Afdraand	- helling (naar beneden)
Babelas, babelas	- kater
Bakkie	- pick-up truck
Beeldradio	- televisie
Blitsvinnig	- heel snel
Bossiestee	- rooibostee
Braai	- barbeque
Deurmekaarspul	- Chaos
Draai loop	- toilet bezoeken
Duet	- twee huizen onder een kap
Eksie-perfeksie	- fantastisch, geweldig
Frikkadel	- bal gehakt
frokkie	- mouwloos hemd
Goggas	- beesten, beestjes (als insecten, enz.)
Gramadoelas	- wildernis, zeer ver weg van de bewoonde wereld
Grondboontjebotter	- pindakaas
Hoëtroustel	- hifi-installatie
Hokaai!	- ho maar! stop! hu! (als je struisvogel op hol slaat)
Inflammasie	- (long-)ontsteking
Ipekonders	- (ingebeelde) kwaaltjes
Jaap, japie	- Afrikaner
Kaaskop / kasie	- Nederlander
Skootrekenaar	- laptop
Kameelperd	- giraffe
Kietsie	- poes
Kwagga	- zebra
Lief wees vir	- houden van ("Ek is lief vir jou" = Ik hou van jou)
Luislang	- boa, python; wurgslang
Malva	- geranium
Muurprop	- stopcontact
Nasionale pad	- autosnelweg
Padvark	- wegpiraat
Plakkies	- slippers
Prikkelpop	- pin-up girl
Renoster	- neushoorn
Seekoei	- nijlpaard
Sirkel	- rotonde
Spoodlokval	- snelheidscontrole
Suiping	- drinkplaats voor dieren
Verbandkoers	- hyptheekrente
Verkleurmannetjie	- kameleon
Volstruis	- struisvogel
Wisselaar	- knooppunt



Provincie Gauteng

Gauteng is de kleinste provincie van Zuid-Afrika maar is wel het commerciële en administratieve hart van het land en zelfs van heel zuidelijk Afrika. De naam Gauteng is de Sotho-naam voor 'Plaats van het Goud'.

In deze provincie werd namelijk in 1886 een enorme goudader ontdekt en werd het goud al snel de basis van de nationale economie. Tijdens het delven stuitte men op nog meer rijkdom in de grond, zoals diamanten en steenkool.

Maar Gauteng is meer dan alleen maar stad, suburbs, geld en politiek. Zo zijn de Sterkfontein Caves tot Werelderfgoed verklaard toen hier botten van maar liefst 3,5 miljoen jaar oud zijn gevonden. Deze plek wordt ook wel de Cradle of Humankind genoemd.

In 1995 waren de moordcijfers in Zuid-Afrika reeds de hoogste ter wereld – er werden gemiddeld twee mensen per uur vermoord. De provincies Gauteng en West-Kaap worden het meest geraakt; naar Johannesburg wordt in dit verband zelfs als de *moordhoofdstad van de wereld* verwezen.

Gelukkig richt het geweld zich niet specifiek op toeristen en komen we eigenlijk niet in Johannesburg. Wel wordt aangeraden om niet te opzichtig rond te lopen met camera's, geld en sieraden.



Dag 1 zaterdag 19 juli

08:00 Verzamelen op Schiphol, inchecken en wachten...

10:30 Vertrek vlucht KL0591

21:10 Aankomst op OR Tambo International Airport - Johannesburg

In de aankomsthal volg je de borden uitgang, vervolgens sla je links af (aan je rechterhand zitten een aantal pinautomaten), loop je naar de parkeerplaats, deze ligt net naast het Sun Intercontinental hotel (ca. 300 meter). Je loopt langs de autoverhuurbedrijven en gaat er bij Hertz weer uit, dan direct naar links. Hier staat de shuttle bus voor het hotel klaar.

De bussen staan tot 23.00 uur voor je klaar, indien je later aankomt kan je contact opnemen met het hotel. Er komt dan iemand om je op te halen.

Het telefoonnummer van het Airport Grand hotel is: + 27-(0)11-8231843.

23:30 Aankomst Nick



Provincie Mpumalanga

De naam van deze provincie betekent 'de plek waar de zon opkomt'. Het is de toegangspoort van het beroemde Kruger National Park dat vlak ten noorden ligt, maar Mpumalanga heeft nog veel meer attracties. De natuur kent er verschillende schitterende gedaantes met bergen, watervallen, meren, thermische bronnen, graslanden, moerassen en er leven veel soorten flora en fauna.

In deze provincie beginnen de majestueuze Drakensbergen en ligt een van de meest indrukwekkende natuurverschijnselen van het land: de Blyde River Canyon.

In de zomer kan het in het laagland meer dan 35°C worden maar meestal schommelt de temperatuur rond de 24°C. Er kunnen in die periode heftige plensbuien vallen. In de hooglanden kan het in de winter licht vriezen maar in de lagere gedeeltes varieert de temperatuur van 10°C tot 26°C.




Dag 2 zondag 20 juli

08:00 Ontbijt

09:00 Infomeeting in het hotel en ontvangst auto's

10:30 Start van de grote tour richting Hazyview
Afstand: 400km

We reizen over de autoweg N4 naar de oostelijke provincie Mpumalanga. Het landschap wordt langzamerhand weidser en heuvelachtiger, je ziet ook steeds minder verkeer. Dan komen de toppen van de Drakensbergen in zicht en daarna de indrukwekkende, deels tot 700 meter diep uitgesleten kloof van de Blyde River Canyon. De reis eindigt vandaag in de buurt van het dorpje Hazyview, mooi gelegen tussen de suiker- en bananenplantages en net aan de rand van het Kruger Park. We verblijven net buiten het dorp in een sfeervol hotelletje met zwembad midden tussen de velden. Je kunt er goed eten maar ook in de omgeving zijn enkele mogelijkheden.



Onderweg naar Ant & Elephant kunnen we langs de Sudwala Caves rijden, deze liggen op de route van de N4 naar Sabie
Een 1 uur durende tour brengt je tot 600m in de grot en tot 150m onder de aarde. Entree: R40 pp en open tot 16 :30 uur.

Een andere mogelijkheid is dat we de N36 nemen naar Lydenburg via Badfontein. Vanaf hier rijden we via de Long Tom route naar Kiepersol.



Beide bovenstaande routes komen door Sabie vanwaar we de de mogelijkheid hebben om de Sabieriver route kunnen volgen.



Dag 3 *maandag 21 juli*

Vandaag staan we vroeg op om zoveel mogelijk te kunnen zien van de panoramaroute!

De Panorama Route is voor vele bezoekers aan Zuid-Afrika een van de hoogtepunten van hun reis. De route voert je langs zowel cultureel erfgoed als landschappelijke attracties.

De route loopt rond de Blyde River Canyon, een spectaculaire kloof van maar liefst 30 km. Het is de op twee na grootste kloof van de wereld. Al eeuwenlang baant de snelstromende Blyde River zich door een gebied dat op 700 m hoogte ligt en bestaat uit kleigrond en kwartsgesteente. Door erosie is er een indrukwekkend wirwar van kliffen, eilanden en rotsplateaus ontstaan die samen de Blyde River Canyon vormen.



Je kunt prima met de auto langs de kloof rijden, maar heb je de tijd, verken dit gebied dan zeker te voet! Niet alleen geniet je nog meer van de prachtige omgeving maar heb je ook een grotere kans de verschillende dieren te spotten. Hier leven namelijk onder andere nijlpaarden, krokodillen, diverse vogel-, reptiel- en antilopensoorten én alle soorten apen die in Zuid-Afrika voorkomen. Hieronder staan de verschillende bezienswaardigheden.

Pinnacle

Door de eeuwenlange erosie zijn een aantal heel bijzondere vormen ontstaan zoals de Pinnacle. Dit is een gigantische stenen toren die zo uit de grond lijkt te komen. In de gelaagdheid van deze eigenaardige pilaar kun je zijn geschiedenis zien.



God's Window

In de buurt liggen twee fantastische uitzichtpunten: Wonder View en God's Window. Ondanks de vele toeristische stalletjes is het hier echt waanzinnig mooi. Bij God's Window word je via een klein pad naar een punt geleid waar je uitkijkt over de laagvlaktes die wel 1000 m onder je liggen.





Three Rondavels

Andere bijzondere geologische vormen in de Blyde River Canyon Nature Reserve zijn de Three Rondavels. Deze drie ronde heuvels hebben veel gelijkenissen met de traditionele hutten van de Xhosa-stam.

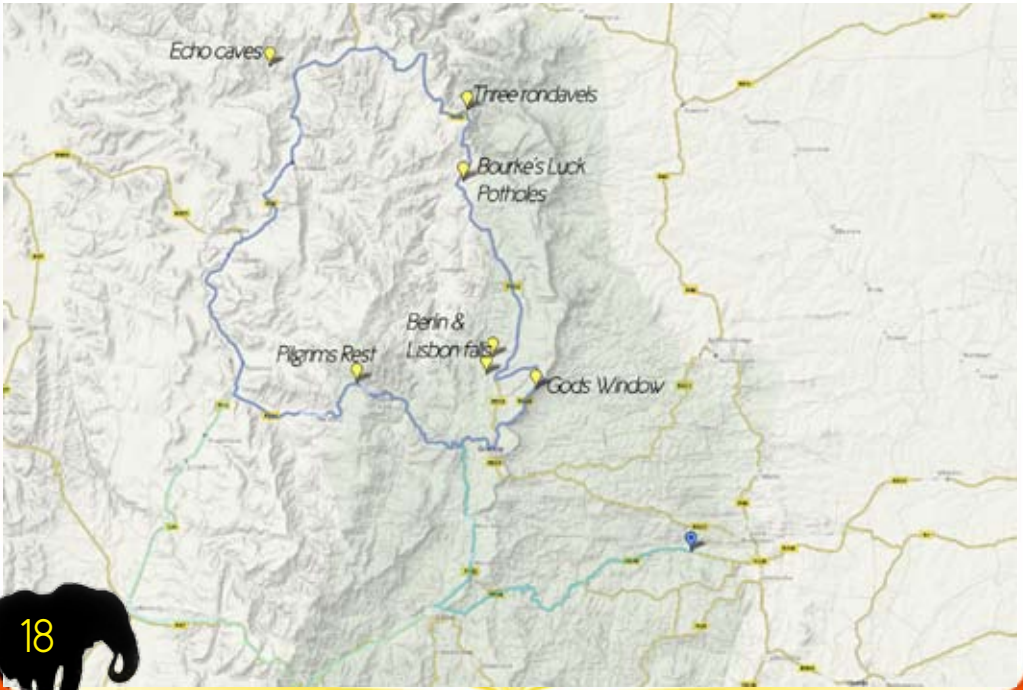
Bourke's Luck Potholes

De indrukwekkende Bourke's Luck Potholes zijn ontstaan door het samenkomen van de Blyde River (rivier van het geluk) en de Treur River (rivier van het verdriet). Het zijn bizarre cilindervormige gaten waaruit de eerste goudzoekers enorme hoeveelheden goud omhoog haalden.



Pilgrim's Rest


Pilgrim's Rest is een levend museum dat je terug brengt naar de tijd van de goudzoekers. In 1873 vond Alec "Wheelbarrow" Patterson hier goud en al gauw zochten hier al zo'n 1500 gelukzoekers mee. Tot 1971 was Pilgrim's Rest een goudmijnstadje toen de laatste mijn Bete Mine werd gesloten.



Dag 4 *dinsdag 22 juli*

05:00 We staan vandaag vroeg op zodat we rond zonsopgang in het Kruger zijn. Dit is de beste tijd om dieren en natuurlijk de Big Five te zien. Bij de ingang van het park zijn tickets, kaarten enz. verkrijgbaar. Je mag er niet harder dan 40 km per uur, dus doe het rustig aan.

06:00 Krugerpark open
Entree R 132pp



17:30 Sluiting Krugerpark

17:37 Zonsondergang

Overnachting in Trees Too in Komatipoort



Dag 5 woensdag 23 juli

05:30 We staan wederom vroeg op, ditmaal voor een avontuurlijke 3-4 uur durende wandelsafari (gamewalk) onder leiding van 2 gewapende rangers. Te voet doorkruis je het park op zoek naar groot en klein wild en kom je alle ins en outs van het Kruger te weten.

06:00 Krugerpark in bij Crocodile Bridge gate
Entree R 132pp

Morning Walk vanaf Crocodile Bridge

06:51 Zonsopkomst



Rest van de dag kunnen we weer door Kruger rondrijden op jacht naar de Big Five en andere dieren.



Swaziland

Officiële landstaal:
Engels en siSwati

Hoofdstad:
Mbabane

Religie:
Divers

Oppervlakte:
17.364 km²

Inwoners:
1.133.066

Munteenheid:
Lilangeni (10 lilangeni = € 0,80)

Hoogste punt:
Emlembe (1862 m)

Levensverwachting:
40 jaar





Swaziland is het op twee na kleinste land van het Zuidelijk Halfrond (0,5 x Nederland) en is erg puur qua inhoud. De Afrikaanse tradities zijn hier goed bewaard gebleven, evenals de eeuwenoude wooncultuur. Een van de oorzaken is het lage economische niveau van het land. Bijna iedereen werkt in de agrarische sector. Deze zaken maken Swaziland niet interessant genoeg voor het massatoerisme, maar zorgt er wel voor dat alle natuur mooi behouden blijft.

Het wemelt er van de zeer uiteenlopende, imponerende berglandschappen, ongerepte natuurreservaten en authentieke Afrikaanse dorpjes. De verschillende landschappen zijn mede veroorzaakt door een breuklijn in de aardkorst. De rivieren hebben zich diep ingesneden en voor een afwisselend landschap gezorgd met savannes en hoogvlakten.

De hoofdstad is Mbabane en de voertaal is Engels. Het siSwati wordt in de kleinere plaatsen het meest gesproken. Sinds 1968 staat de koning Mswati III aan het hoofd van het land. De koning is tevens de spirituele leider van dit land. Ondanks de luxueuze leefstijl van de Koninklijke familie staan zij in hoog aanzien bij het volk. De Swazi bewoners zijn verder niet erg rijk. Simpele dingen als groepsdansen en ceremonies voor de koning zijn daardoor erg belangrijk voor de bevolking. De Swazi-cultuur is een interessante mix van Europese en Afrikaanse tradities. Tribale markten en traditionele dorpen bestaan naast moderne winkelcentra, casino's en luxe hotels. Zakenmannen dragen onder hun overhemd met stropdas vaak zelfs nog een omslagdoek van dierenhuid!

Zululand

Een bezoek aan dit gebied laat je kennis maken met de Zulu-cultuur. Helaas zijn de dorpen door het vele toerisme nogal vercommercialiseerd en is het echte Zulu-gevoel vaak nog maar moeilijk te bespeuren. Maar maak je een rondrit door het gebied zul je wel in contact komen met de authentieke Zulu-cultuur. Zo zie je overal typische lemen hutjes waar Zulu's leven van wat het land hen te bieden heeft.

De Zulu's zijn erg gastvrij en vinden het leuk om je uit te nodigen in hun huisje. Drink een biertje met ze mee want voor 10 cent kun je al een liter krijgen. Wanneer Zulu's je met bier verwelkomen, weet je dat ze blij zijn met je komst. Overigens wordt er vaak bier tijdens ceremonies gebruikt.



Tips voor eten en drinken:

Bij eetstalletjes op de markt vindt je overwegend vleesgerechten (van bijvoorbeeld wrattenzwijn). Maïs wordt ook veel gebruikt, met name in maïspap en geroosterde maïs. In de hoofdstad zijn de Portugese, Italiaanse, Griekse en Indiase keuken goed vertegenwoordigd. Alcohol is alom verkrijgbaar en het is vooral de moeite waard om het traditionele Swazi-bier te proberen.



Dag 6 donderdag 24 juli

8:30 Ontbijt en inpakken

9:30 Vertrek naar Swaziland
Afstand: 275km

Routemogelijkheid naar Swaziland:

Naar de grens met Swaziland is het vanaf Trees Too zo'n 60 kilometer rijden. Er zijn twee routemogelijkheden richting onze accommodatie. Het ligt er een beetje aan wat we onderweg willen doen en bezoeken en hoelang we er over willen doen:

1. Oostelijke route:

Dit is de snelste route naar Swaziland. Van Komatipoort rij je via de R571 naar de grenspost Mananga. In Swaziland zou je dan bijvoorbeeld eerst een natuurpark kunnen bezoeken zoals het Mlawula natuur reservaat of het Hlane Royal National park.


2. De westelijke route

Vanuit de Malewane gate van het Krugerpark neem je de R570 in de richting van Magoneni naar de grenspost Matsamo. Vanuit daar kun je doorrijden naar Pigg's Peak door een aantrekkelijk heuvellandschap. In dit reservaat zijn er spectaculaire watervallen te vinden. Dan kun je doorrijden richting het zuiden naar het Malototja natuur reservaat niet ver van Mbabane.



We overnachten in Brackenhill Lodge net buiten de hoofdstad Mbabane. We kunnen vandaag gebruiken om lekker te relaxen bij het zwembad, maar er is ook genoeg te zien in de omgeving:

- De hoofdstad Mbabane heeft een uitermate ontspannen sfeer maar, behalve moderne winkelcentra, valt er niet veel te zien.
- Swaziland moet het hebben van zijn nationale parken, de enige plaatsen in dit dichtbevolkte land waar oorspronkelijk natuurschoon te zien is. De Swazi doen er alles aan om de wildstapel op peil te houden, soms importeren ze zelfs diersoorten. Het oudste park en meest bezochte park is het Mlilwane Natuurreservaat met haar antilopen, zwijnen, apen en nijlpaarden, giraffen en zebra's.
- Een ware attractie is de Ezulwini-vallei. Een uniek stuk natuur een halfuur rijden vanaf de hoofdstad. Behalve een fraai golvend landschap vindt je hier warmwaterbronnen zoals de *Cuddle Puddle*, een golfterrein, een casino en een cluster van comfortabele hotels, bioscopen en nachtclubs. Dit is uiteraard wel erg toeristisch.



- Een aanrader is het Malolotja Nature Reserve. Er is meer dan 200 kilometer aan wandelpaden gelegd, dus een paradijs voor wandelaars! Het hoogste punt ligt op 1829 meter en het laagste op 640 meter. Kriskras door het park slingert de Malolotja River, verantwoordelijk voor kleine paradijselijke meertjes en enkele prachtige watervallen waaronder de hoogste in Swaziland, de Malolotja Falls. De afstand tussen Mbabane en de ingang van het park is ongeveer 35 kilometer. Entree R25pp.



- Naast de natuurparken staat Swaziland ook bekend om zijn handwerkartikelen. Het centrum daarvan is de Malkerns Valley waar je onder andere kaarsen in alle kleuren en vormen kan kopen.
- Ngwenya Glass Village aan de voet van een berg in de vorm van een grote bol staat bekend om zijn glaswerk. Je kan hier zien hoe vloeibaar glas omgetoverd wordt in Afrikaanse figuurtjes en mooie glazen, kannen en andere

gebruiksvoorwerpen.

- Het Swaziland Nationaal museum ligt in Lobamba. Het geeft een goede indruk van de cultuur, in de buurt hiervan ligt ook de Mantega 'cultural village', waar traditionele hutten kunnen worden bezocht.

Ons thuis voor de komende twee nachten:



Dag 7 vrijdag 25 juli

Vandaag kunnen we een bezoek brengen aan het Mlilwane park. Hier kan je bijvoorbeeld een mountainbike huren voor een fietstocht naar 'Executioners Rock', een hoge rotspiek vanwaar vroeger minder gelukkigen naar beneden werden gegooid. Ook zijn er verschillende wandeltrails uitgezet. Het is een verademing om zo door de natuur te lopen zonder gemotoriseerd vervoer! Hoewel er geen leeuwen of ander roofwild zijn, zijn er wel krokodillen en nijlpaarden in de meertjes en stroompjes en ook nijlpaarden aan de oevers, je mag daar dus niet te dicht bijkomen.

Mogelijkheden:

Game Drive (1.5hrs) R130.00

Sunrise of Sunset Drive (1.5hrs) R145.00

Guided walking/driving/cycling R40.00

Uurtarief per fiets:

Op eigen houtje R70.00

Met gids R95.00

Guided Birding Walk (2.5hrs) R75.00

Paardrijden, per uur (1-3 hrs) R100.00



Provincie KwaZulu-Natal

KwaZulu-Natal is een grote smeltkroes van allerlei typische Zuid-Afrikaanse kenmerken: talloze soorten landschappen, een bonte verzameling van culturen, wildparken, drukke en verlaten stranden, levendige steden, kleine dorpjes en dat alles gezegend met een heerlijk klimaat.

Het landschap is er erg divers. Hier heb je de Afrikaanse bossen in het noorden, de brede stranden langs de kust van de Indische Oceaan of de indrukwekkende Drakensbergen waar je geweldig kunt wandelen. Er zijn verschillende soorten natuurparken zoals het Greater St Lucia Wetland Park waar zeedieren, zoogdieren, reptielen en vogels worden beschermd. In deze provincie is voor iedereen wel iets te vinden.



De bewoners in de afgelegen dorpen leven nog altijd volgens de oude tradities en gewoontes waardoor het lijkt alsof de tijd heeft stilgestaan. In tegenstelling tot het kosmopolitische surfmekka Durban waar westerse horeca de kust bezetten en vele andere culturen - waaronder veel Indiërs - een plekje hebben gevonden.

De kust van KwaZulu-Natal telt zo'n 230 dagen zon per jaar. In de zomer kan het er erg heet en vochtig zijn met temperaturen rond de 30°C. Het zeewater is vrijwel altijd warm. Het binnenland is door het jaar heen vrij warm, al kan het in de hoge bergen af en toe sneeuwen. Houd hier wel rekening met een plotselinge onweersbui, die vooral aan het einde van de middag kan opzetten.



Greater St Lucia Wetland Park

Het Greater St Lucia Wetland Park werd in december 1999 als eerste van Zuid-Afrika op de Werelderfgoedlijst geplaatst. Het is dan ook een verbazingwekkend natuurfenomeen met vijf ecosystemen binnen een relatief klein gebied van 260.000 ha. Hier bevinden zich koraalriffen, strand- en kustbossen, zout- en zoetwatermoerassen, open riviermondingen, weelderige kustvlaktes en drogere bosgebieden.



Dikke beboste kustduinen, waarvan sommige tot de grootste begroeide duinen ter wereld behoren, scheiden de zee van het land langs de 280 km lange kust. In dit park ga je terug in de tijd in de zandbossen van de fossielrijke, westelijke stranden van Lake St Lucia. Hier laten de sedimentaire rotsen een verbazingwekkend goed bewaarde collectie zeefossielen zien van uitzonderlijke wetenschappelijke en geografische betekenis.

Het gigantische Lake St Lucia ligt in het midden en is een van grootste zoetwatermeren van Afrika. Maak je een trip over het meer, zie je duizenden flamingo's, pelikanen, waadvogels en andere watervogels. Maar hier leven ook zo'n 1500 nijlkrokodillen en 900 nijlpaarden. Het is de grootste concentratie nijlpaarden en krokodillen van Zuid-Afrika. Je zult er gegarandeerd een paar zien.

Van juni tot september zwemmen elk jaar de indrukwekkend Zuidkapers (walvissen) langs de kust. Deze worden begeleid door scholen walvishaaien en dolfijnen die op weg zijn naar hun voedselgronden in Antarctica. En ben je op zoek is naar avontuur? Dan kun je genieten van spectaculaire wilde dieren in de wildreservaten rond de meren. Talloze soorten antilopen, giraffes, luitpaarden, buffels, neushoorns en olifanten zijn te spotten vanuit je veilige auto of, met wat meer lef, te voet.



32 km ten noorden van St Lucia ligt Cape Vidal. Dit is een door klippen beschermd strand en heeft tropische wateren en een zoetwatermeer. Hier kun je goed zwemmen, snorkelen en diepzeeduiken.

Let op: het Greater St Lucia Wetland Park is een malariagebied en er zijn veel teken en bloedzuigers. Ook moet je oppassen voor krokodillen en nijlpaarden. Vooral deze laatste kunnen 's nachts ronddolen en een hoop schade aanrichten. Ook kun je ze overdag zomaar in afgelegen gebieden tegenkomen. Houd dan afstand en trek je zo rustig mogelijk terug.



Dag 8 zaterdag 26 juli

9:00 Ontbijt en inpakken

10:00 Vertrek naar St Lucia
Afstand: 350km

We verlaten Mbabane en rijden verder naar het zuiden langs Manzini en Big Bend langs de grens met Mozambique naar Golela, de grens met KwaZulu Natal. Het landschap wordt vlakker en ook weer wat droger. Eenmaal op Zuid Afrikaans grondgebied neem je de snelweg naar Hluhluwe en dan de afslag naar het dorpje St. Lucia, vlakbij het meer en natuurreservaat met dezelfde naam. We overnachten in het Avalone Guesthouse, een kleine, rustig gelegen accommodatie vlakbij restaurantjes en winkels.

In St. Lucia staat Michelle op Nick (en ons) te wachten, of (als we snel rijden) wij moeten op haar wachten. Aangezien Michelle hier nu voor de derde keer is kan ze ons vast vertellen wat we de rest van de dag kunnen doen. Anders heeft uw reisleader nog wel wat tips:



Boot cruise op Lake St Lucia: tocht door Mangrove bos.

Vanuit St. Lucia dorp vertrekt een paar keer per dag een boot voor een ongeveer 2 uur durende cruise over het meer bij St Lucia. Naast krokodillen zie je er nijlpaarden, flamingo's, pelikanen en andere visetende vogels. Deze trip kun je gemakkelijk ter plekke boeken.

- **Khula Zulu Village**

Vanuit onze accommodatie in St. Lucia kan elke ochtend een begeleid bezoekje aan het dorp worden gebracht. Dit is géén toeristische excursie, dus je wordt gevraagd je als gast te bewegen. In het dorpje en tussen de velden zie je hoe de mensen wonen en leven, je ziet hun simpele winkeltjes, cafe's (shebeens) kerkjes en bezoekt een medicijnman (Sangoma). Ook ga je naar een lokale school of crèche, waar kinderen met minimale voorzieningen wat proberen te leren.

- **Cape Vidal**

Dit is een prachtig natuurgebied aan de kust in het 'Greater St Lucia Wetland Park'. Er kan gesnorkeld worden, er zijn prachtige stranden en wandeltrails door het gebied.



Dag 9 zondag 27 juli

Vandaag zal onze jongste reiziger dan eindelijk de volwassen leeftijd van 21 jaar bereiken! We verwachten natuurlijk dat Heleen ons zal trakteren op een heerlijke taart waarna we haar toe zullen zingen. Dit kunnen we niet de hele dag doen dus verwijs ik jullie naar Michelle en Nick, of de vorige pagina met informatie over wat er te doen is. Nog een gouden tip:

- **Bezoek aan Hluhluwe National Park**

Open van 06:00-18:00 - entree: R80. Het park is ca. 30 minuten rijden. Naast leeuwen, olifanten (veel!) en giraffen staat het park bekend om de bijna uitgestorven zwarte neushoorn. Je kunt er met eigen auto prima gamedrives doen. Het handigst is er zelf net na zonsopgang of voor zonsondergang te zijn.



Het Avalone Guesthouse:



Dag 10 maandag 28 juli

Vandaag gaan we (doorstrepen wat niet van toepassing is):

- * Uitslapen
- * Lezen
- * Een cruise maken
- * Krokodillen vangen
- * Wild kijken in Hluhluwe
- * Een bezoekje brengen aan een cultural village
- * Zwemmen en snorkelen bij Cape Vidal of Sodwana bay
- * Wandelen
- * Sandboarden
- * Walvissen spotten
- * Kanoën
- * Vissen
- * Luieren
- * Door het St Lucia Wetlands park rijden
- * Golfen




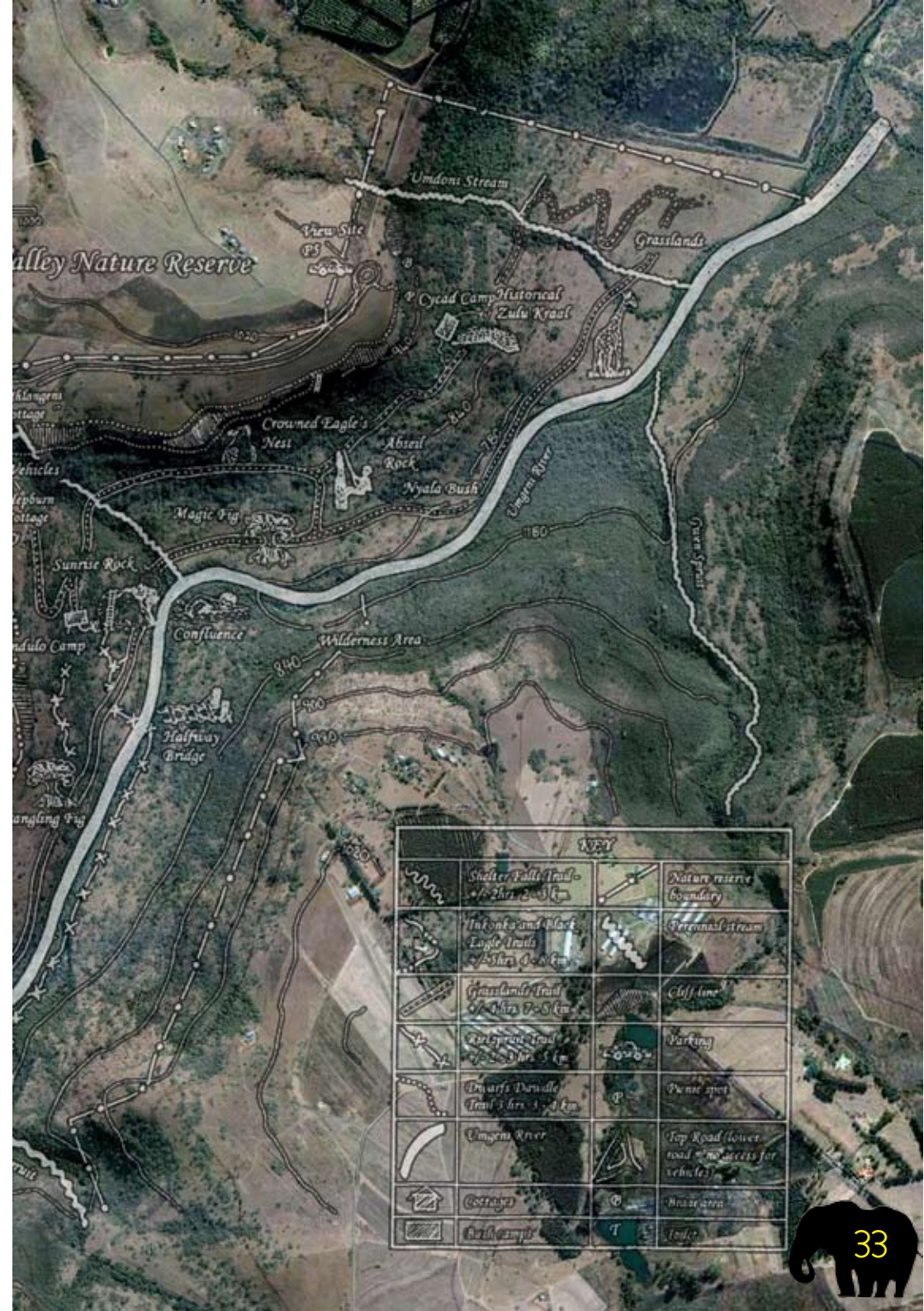
Dag 11 dinsdag 29 juli

Vandaag sturen we weer verder naar het zuiden, over een rustige, prima geasfalteerde snelweg. Je bereikt zo al snel de kust langs de Indische Oceaan, de badplaatsjes met de buitenhuisjes van de stadsbewoners. Ons einddoel is Umgheni Valley in Howick waar Nick stage loopt. Als we geluk hebben heeft Nick een overnachting geregeld, anders zullen we onder de sterrenhemel slapen.

Afstand: 350km.







Valley Nature Reserve

KEY			
	Shelter Falls Trail 2 hrs 30 min		Nature reserve boundary
	Inkomo and Mack Eagle Trails 2 hrs 45 min		Perennial stream
	Grasslands Trail 2 hrs 35 min		Cliff line
	Kitesnest Trail 2 hrs 30 min		Parking
	Dwarfs Denials Trail 3 hrs 3 min		Picnic spot
	Umgomoti River		Top Road (lower road = no access for vehicles)
	Cottages		Barbecue area
	Bush camp		Toilet

Dag 12 woensdag 30 juli

Het programma van vandaag zal door Nick worden geregeld. We kunnen de valley bekijken voor zover we hier nog niet aan toe zijn gekomen. Een andere mogelijkheid is een bezoek aan de machtige Drakensbergen, deze bergen reiken tot 3482 meter hoog en zijn daarmee de hoogste van het land. In de taal van de Zoeloe's heet de bergketen uKhahlamba, wat "barrière van speren" betekent.



Dag 13 donderdag 31 juli

Vandaag vertrekken we van Howick naar Durban, een rit van ongeveer 1,5 uur. We hebben de mogelijkheid om Durban even door te rijden alvorens we de auto inleveren en inchecken voor de vlucht naar Port Elizabeth.



13:00 Vertrek vlucht SA 1338 vanuit Durban

Vliegafstand: 984km



14:20 Aankomst in Port Elizabeth



Aangekomen in Port Elizabeth verblijven we in het Humewood hotel. Een prima hotel dichtbij het strand en het centrum. Een zwembad is aanwezig. Kamers met douche en toilet en uiteraard is het ontbijt inclusief.



Provincie Oost-kaap

De Oost-kaap is gezegend met een enorm lange kust met een diversiteit aan landschappen. In het zuiden liggen de bossen, rijd je voorbij Port Elizabeth kom je bij de Sunshine Coast met prachtige stranden.

Het binnenland kent ook veel landschappelijke tegenstellingen. Van de bossen in het Tsitsikamma National Park, de heuvelachtige Baviaanskloof Wilderness Area tot de droge Karoo. Er liggen schitterende national parks als Addo Elephant National Park en Mountain Zebra National.

Deze provincie heeft een heftige geschiedenis door de bloedige oorlogen tussen de Boeren en de Xhosa en de latere gevechten tussen de Boeren en de Engelsen. Hier streden ook veel leiders tegen de apartheid waaronder president Mbeki, Steve Biko en Nelson Mandela. De Xhosa cultuur is hier rijk vertegenwoordigd en tegenwoordig is er veel aandacht voor hun tradities.

Er heerst een gematigd klimaat aan de kust met temperaturen rond de 21°C in de winter en 26°C in de zomer. Meer naar het binnenland variëren de temperaturen een stuk sterker. Zo kan het 6°C worden tijdens de winters in The Karoo en wordt het daar in de zomer rond de 40°C. In de bergen kan het flink regenen en tussen juni en augustus zelfs sneeuwen.



Provincie West-kaap



De West-kaap is zo geweldig mooi dat je bijna niet onder de clichés uitkomt. De schoonheid van deze provincie is adembenemend, de diversiteit van het landschap is ongeëvenaard en het aanbod van activiteiten is gigantisch.

Hier ligt bijna 1000 km aan onbedorven strand met ruige kusten. Hier bevinden zich vissersdorpen, uitgestrekte wijngaarden, bloemenvelden, bergketens en de temperaturen zijn zacht en aangenaam.

In steden als Kaapstad vind je luxe hotels, restaurants en winkelcentra en lijkt het alsof je in een Westerse wereld bent beland. Maar kijk je verder zie je dat een groot deel van de bevolking in armoede leeft langs de randen van de stadscentra.

Toch is de West-kaap door de overweldigende schoonheid het populairste Zuid-Afrikaanse gebied onder toeristen. Gelukkig zijn er genoeg plekken waar je niemand tegenkomt en in stilte kunt genieten van al het moois.

De West-kaap heeft droge en zonnige zomers met maximum temperaturen van zo'n 28°C. De winters zijn fris met maxima tussen de 5°C en 17°C. Het kan in de hogere bergen soms zelfs sneeuwen.



Tuinroute



De tuinroute ligt aan de zuidwestkust van Zuid-Afrika en mag zich met recht een van de highlights van het land noemen. Tussen Mossel Bay en de Plettenberg Bay ligt een prachtige kuststreek met diepe baaien, rivieren en lange zandstranden die worden afgewisseld door woeste kliffen en rotsen die zo de zee in lijken te zakken. Kleurrijke lagunes reiken ver landinwaarts en regenwouden strekken zich uit tot vlakbij de kust met zandduinen waar een reeks zouthoudende meren ligt.

De tuinroute voert je langs al dit moois en zorgt voor een waar visueel feest! Het uitzicht is dan ook zeer afwisselend. Je gaat van weelderige vegetatie met inheemse bossen waar gigantische

Yellowwood Trees groeien, naar semi-aride gebieden.





En vanuit de bergketen nabij George gaat het landschap over in laaggelegen stranden. Vooral tussen juli en december is het hier schitterend door de vele soorten bloemen die dan in bloei staan.

Enkele leuke plaatsen langs de route zijn Knysna, Mossel Bay, Hartenbos, Plettenberg Bay en vooral Wilderness. Deze laatste plaats ligt schitterend aan diverse stranden ingeklemd tussen meren, inheemse bossen en lagunes. Bij het chique Plettenberg Bay kun je zeehonden en dolfijnen zien. Knysna wordt ook door veel bezoekers aangedaan. Het is van een klein dorp uitgegroeid tot een drukke stad met veel hotels, winkels, kleurrijke markten, live muziek en entertainment.

Kleine Karoo

The Karoo beslaat ongeveer eenderde van heel Zuid-Afrika en wordt vaak ingedeeld in de Klein en de Groot Karoo, maar precieze grenzen zijn er niet. Klein Karoo is een kleurrijk gebied met hoge kliffen, diepe kloven, rivieren met kristalhelder water, inheemse flora en majestueuze bergen. Het is er erg vruchtbaar en er groeien verschillende soorten fruit, noten en tabak.



Je kunt hier langs mooie wijnroutes rijden en leuke plaatsen als Barrydale, Ladismith en Oudtshoorn aandoen. Andere attracties zijn onder andere de Swartberg Pass, Prince Albert en Gamkasberg Nature Reserve. Dit laatste natuurreservaat verandert in de lente in een gigantische bloemenzee waar je mooie wandelingen kunt maken. Onderweg spot je enkele bavianen, zebra's en antilopen.



Dag 14 vrijdag 01 augustus

Als we nog niet genoeg olifanten hebben gezien kunnen we het 's ochtends nog eens proberen in het Addo Elephant park (entree R100).

Vandaag vervolgen we de reis via de beroemde Tuinroute. Dit is een gebied dat bijna geen reiziger overslaat bij een reis naar Zuid Afrika. In de mooie natuur is het dé plek om even het autostuur los te laten; nergens kun je zoveel leuke en sportieve activiteiten doen als hier.

Het einddoel van de dag is de Wayside Inn in Knysna.

Afstand: 290km



Knysna

Knysna is zonder twijfel de parel van de Western Cape en de tuinroute. Het strand ligt aan een lagune met helder blauw water en wordt aan de andere kant omzoomd door bergen en diepe bossen. Deze bossen zijn de oudste van heel Zuid-Afrika en groeien zelfs tot in het centrum.

Wil je relaxen op het strand maar houd je ook van avontuurlijke activiteiten in de omgeving? Dan is Knysna jouw plek. Hier kun je namelijk mountainbiken, kayakken, abseilen, raften, zwemmen of duiken en dat alles in een prachtige omgeving.



Voor een spectaculair uitzicht kun je een van de twee 'heads' bewandelen. Deze zandstenen kliffen lopen door tot het punt waar de lagune overloopt in de Indische Oceaan. Vanaf de head aan de oostkant heb je een adembenemend uitzicht over Knysna, de lagune en Leisure Isle. Aan de westkant ligt het Featherbed natuurreservaat. Maar bezoek ook zeker de jachthaven en het centrum van Knysna. De vele boutiques en interieurwinkels met houten snuisterijen zijn zeker de moeite waard om eens te verkennen.

Knysna is bekend om haar oesters en wilde olifanten. De oesters zijn wereldwijd erg geliefd om hun aparte smaak. Dus het mag duidelijk zijn wat je hier het beste kunt eten. En ja, ooit leefde hier grote groepen wilde olifanten, maar door de jacht is het aantal ernstig geslonken. Tegenwoordig wordt er nog maar heel zelden eentje gezien.



Dag 15 zaterdag 02 augustus

In Knysna slapen we twee nachten in een knus Victoriaans guesthouse. Het is een goed uitgangspunt voor een boottrip naar de lagune van Knysna. Als je iets verder doorrijdt kan je mee op een Whale/dolfijnencruise vanuit Plettenberg Bay. Een andere mogelijkheid is het prachtige natuurpark Tsitsikamma.

Een bezoek aan het Tsitsikamma park

Het Tsitsikamma National Park ligt schitterend aan de kust van de Indische oceaan. De naam komt van de Khoi-stam en betekent 'plek met veel water'. Het park is in 1964 gesticht en op sommige plekken slechts 1,5km breed. Maar het heeft wel een 80 km lange woeste kustlijn die hier en daar wordt onderbroken door een strand.

De Storms River heeft zich hier een weg gebaand door de Tsitsikamma Range en duikt dan de zee in waar het National Park is gesticht.

In de bossen en regenwouden van het park zijn in de hoge geelhoutbomen houten vlonders aangebracht, met daar tussen meterslange kabelbanen.



Tree Tops Canopy tour



Dwars door het Tsitsikamma National Park loopt de prachtige Canopy Tour. Deze tour is een unieke vorm van eco-toerisme waardoor je een geweldige combinatie van avontuur en natuur ervaart! Via kabels ontdek je op hoge snelheid het National Park, waardoor je een geweldig uitzicht over de hoge bomen hebt. De vlonders bevinden zich op een hoogte van dertig meter en de kabelbanen kunnen wel tachtig meter lang zijn. Het uitzicht, zo hoog in de bomen is super. Vanuit de hoge boomtoppen kun je over het hele park uitkijken. De tour duurt 2,5 tot 3 uur en kost R395. Tel: +27(0)42 281 1836

Woodcutters journey

Voor degene die de canopy tour te heftig vinden is er een mooi alternatief: de houthakkers tocht. Onder leiding van een gids laat je je door de jungle rijden. Kosten R175.



Dag 16 zondag 03 augustus

Vandaag beginnen we weer zingend omdat Willy maar liefst 55 lentes jong wordt. Het belooft dus een feestelijke dag te worden.

Vandaag staat een rit naar Oudtshoorn op het programma; afstand: 175km. We beginnen over de tuinroute die we volgen tot George, hier rijden we de Kleine Karoo binnen en voorbij Holgate komen we op de route 62 terecht. In Oudtshoorn slapen we tussen de struisvogelfarms in een sfeervolle guestfarm. We kunnen een bezoekje brengen aan de struisvogelboerderijen, Cango-grotten of de spectaculaire Swartbergpas.

Tip: Seven passes road

Als het droog weer is kan je de deels onverharde weg volgen naar George. De route slingert door de bergen en door de oerwouden en doet denken aan een avontuur in Jungle Book.



Tip op de tuinroute:

Onderweg kunnen we walvissen spotten in Mosselbaai

Hier is een grote kans om walvissen te zien tussen juni en oktober, vooral vanaf The Point, de kaap die hier in zee steekt.

Tip: Wilderness

Het Wilderness National Park ligt bij Wilderness en omvat 30 km ongerepte kust. Er liggen prachtige stranden en verschillende meren die via rivieren met elkaar zijn verbonden. Hier leven bijna 80 soorten watervogels en het is een geweldige omgeving om te wandelen en te vissen.



Tip: Cango-grotten

De Cango Caves liggen 30 km van Oudtshoorn en bestaan uit een serie van kalkstenen grotten die, hoewel nogal commercieel, toch indrukwekkend zijn.

We sluiten de dag af met het verjaarsdiner voor Willy en een overnachting in het prachtige La Plume guesthouse



Dag 17 maandag 04 augustus

Vandaag rijden we via de route 62 naar Swellendam, een afstand van 230km maar er zijn genoeg leuke mogelijkheden om van de route af te wijken!

Route 62

Route 62 is niet enkel de langste wijnroute van de wereld maar ook een van de meest geliefde backpacktochten van het land. De oorspronkelijk alternatieve route voor de N2 loopt helemaal van Kaapstad tot Port Elisabeth.



De tocht voert je onder andere door wijnvelden, de kleine Karoo en kronkelende bergpassen. Als je wilt kun je route 62 in een dag uitrijden maar dat zou zeer zonde zijn. Je passeert namelijk een groot aantal mooie plaatsen en natuurparken en gezellige, soms excentrieke steden die stuk voor stuk wel een bezoekje waard zijn. Trouwens, je reist hier door het warmste gedeelte van Zuid-Afrika, dus haasten heeft absoluut geen zin.

De beroemde tuinroute sluit naadloos aan op route 62. En laat je ook zeker verleiden tot een van de alternatieve routes, want hierdoor kom je vaak bij kleinere plaatsen die heel verrassend zijn.

Cango wildlife range

In de Cango Wildlife range kan je jachtluipaarden aaien en andere wilde dieren bewonderen. Het hoogtepunt hier is kooiduiken met krokodillen!



Struisvogelfarm



Een bezoek aan de Karoo zonder struisvogelbiefstuk of een bezoek aan een struisvogelfarm is als een bezoek aan Italië zonder pizza te eten. Oudsthoorn is het centrum van de struisvogelteelt. Op een struisvogel (volstruis heten ze hier) boerderij krijg je een goed idee over wat er allemaal bij de fok van deze bijzondere dieren komt kijken. In Zuid-Afrika worden struisvogels bereiden door lichte volstruis-jockeys. Als je wilt kun je het zelf ook eens proberen, houd je wel goed vast want het is nog best lastig! Uiteraard kun je ze ook proeven; de struisvoegeleieren en natuurlijk de lichtroze struisvogelbiefstuk...



Dag 18 dinsdag 05 augustus

Op naar de eindbestemming Kaapstad!

Onderweg komen we langs Hermanus, een prachtige plek om walvissen te spotten.

Afstand: 300km

Walvissen spotten

Zuid-Afrika is een van de beste plekken ter wereld om vanaf het land walvissen te spotten. Hermanus nabij Kaapstad is een walvisspotplek bij uitstek. Van juni tot november trekken ze naar Walker Bay bij Hermanus om te kalven.



Uitkijkposten als Castle Rock, Kraal Rock en Sievers Point in Hermanus maken van dit stadje een prima plek om deze bijzondere dieren te zien. Er is hier zelfs een whale-spotter line en een 'walvisomroeper' die op zijn hoorn blaast en op een schoolbord noteert wanneer er walvissen zijn gesignaleerd.

Vanuit Hermanus rijden we langs de kust richting Kaapstad. Onderweg komen we langs Betty's Bay. Betty's Bay is niet alleen gekend voor zijn bloemenrijkdom, maar eveneens als één van de drie broedkolonies van de Jackass pinguïn. In de latere namiddag men kan men de dieren vanop een platform bewonderen bij Stony Point. Betty's Bay huisvest de 'Harold Porter National Botanical Gardens' (langs de R44, in de richting Hermanus) in het Kogelberg Biosfeer Reservaat, dat Unesco-bescherming geniet.



Via de prachtige kustlijn komen we uiteindelijk aan in Kaapstad waar we de laatste 4 nachten in het Portview House verblijven.



Dag 19 woensdag 06 augustus

In Kaapstad overnachten we in een knus guesthouse. Het bevindt zich heel handig in het hart van Greenpoint, Signal Hill, op een kleine 10 minuten lopen van het Victoria en Alfred Waterfront. Verder beschikt het guesthouse over een rustige, tropische tuin met een klein zwembad. Daarnaast is er natuurlijk een 'braai'-gelegenheid aanwezig. Kamers zijn voorzien van badkamer, telefoon, minibar en koffie/thee apparaat. Een uitgebreid ontbijt is inclusief.



Vanuit hier heb je uitstekend de gelegenheid deze schitterend gelegen stad en haar omgeving te verkennen. Een bezoek aan onder andere het Table Mountain National Park (Kaap de Goede Hoop), het Waterfront, de botanische tuin 'Kirstenbosch' en de Tafelberg mag natuurlijk niet ontbreken. Denk ook aan de recent weer geopende Chapman's Peak Drive in de buurt van Hout Bay en een boottocht naar Robbeneiland, absolute aanraders.

Kaapstad mag zich met recht een van de mooiste steden van heel de wereld noemen! De stad ligt prachtig op een schiereiland aan de beroemde Tafelberg en de imposante Tafelbaai. Direct naast de stad stuit je op een geweldig mooi landschap met bergen, wijngaarden, palmbomen, witte stranden, de blauwe oceaan en pittoreske vissersdorpjes.

Kaapstad wordt ook wel de 'Moederstad' genoemd, omdat de Hollanders in 1652 hier de eerste Europese nederzetting vestigden. Deze stad bruist door de levendige kunst, het wilde nachtleven, het heerlijke eten, de lokale muziek en het strandleven. En wat dacht je van de gastvrijheid en de vriendelijkheid van de inwoners van de stad? Na al het wildlife spotten en kilometers te hebben gereden door de national parks kun je heerlijk ontspannen in Kaapstad en genieten van de vele bezienswaardigheden en attracties die deze fantastische stad je te bieden heeft. Een kort overzicht van alle mogelijkheden:

Tafelberg en kabelbaan:

De Tafelberg is een van de beroemdste bergen van de wereld! Deze ietwat vreemde berg torent 1086 m boven de stad uit en is 450 miljoen jaar geleden ontstaan. De



platte bovenkant is 3 km breed met Devil's Peak in het oosten en Lion's head in het westen. Vaak hangen er wolken rond de Tafelberg, die dan ook 'het tafelkleedje' worden genoemd. Het uitzicht vanaf dit plateau is werkelijk fenomenaal en mag je niet missen. Jij kijkt niet alleen uit over Kaapstad, maar ook zie je het Hely-Hutchinson meer, de Back Table, de False Bay, Cape Point en



de Kirschtenbosch National Botanical Gardens.

De Tafelberg kan te voet beklommen worden maar de meeste mensen nemen de kabelbaan die elke 10 tot 15 minuten vertrekt. Het is mogelijk om bovenop de tafelberg korte wandelroutes te volgen waaronder de Dassie Walk met zijn spectaculaire vergezichten, de Agama Walk met een fraai uitzicht over Kaapstad en omgeving en de Klipspringer Walk waarbij je langs de rand van de Tafelberg en het Platteklip Ravijn loopt. Houdt wel rekening met het feit dat als de laatste gondel weg is, je naar beneden moet lopen. De tijden van de routes zijn in praktijk iets korter dan aangegeven, tenzij alle fotomomenten worden meegepakt. Tijdens deze wandelingen kun je klipdassie's tegenkomen, een ongeveer 50 cm groot diertje dat lijkt op een knaagdier, maar anatomisch meer verwant is aan de olifant.

Het beste is om de Tafelberg 's ochtends of 's avonds te bezoeken; dan zijn de wolken (ook wel 'tablecloth of tablecloud') het minst aanwezig en is het uitzicht het mooist. 's Avonds bezoeken biedt de kans om de zon onder te zien gaan vlak voor de laatste gondel naar beneden gaat.



Two Oceans Aquarium:


Dit prachtige museum over het zeeleven is een bezoek waard. De naam refereert aan het samenkomen van twee wereldzeeën op deze plaats: het koude water van de Atlantische oceaan en het warme water van de Indische Oceaan. Op de 6 verschillende afdelingen van het aquarium zijn onder andere inktvissen, zeepaardjes, kwallen, spinkrabben en kleurrijke vissen te zien. De grootste attractie is de kolonie pinguïns die dagelijks om half 12 en half 3 worden gevoederd. Verder is er een spectaculair bassin met zandtijgerhaaien en andere roofvissen.



Kirstenbosch National Botanical Garden:



Deze botanische tuin is een van de mooiste ter wereld, alleen al door de ligging: tegen de oostkant van de Tafelberg, met uitzicht over Kaapstad en in de verte de Hottentots Holland Mountains. De verzameling bestaat uitsluitend uit inheemse planten, bloemen en struiken die het hele jaar door voor een ware kleurexplosie zorgen.



Dag 20 donderdag 07 augustus

Cape of Good Hope, ofwel Kaap de Goede Hoop, is het beroemde schiereiland ten zuiden van Kaapstad waar menig schip door de harde wind en sterke stroming is gezonken. Een leuke route is om eerst via het binnenland richting muizenberg te rijden en dan bij Simon's Town te stoppen voor de pinguïns. Je rijdt dan verder langs schilderachtige dorpjes langs de kust en de stranden naar de ingang van het park. Je kan je tocht vervolgen richting Cape Point, waar er eventueel nog gewandeld kan worden, naar de prachtige beschermde strandjes, of tussen de wilde dieren die er rond lopen.



Op de terugweg rijden we via de westkant langs kleine dorpjes die langs de weg liggen welke zich langs de steile rotswanden en de oceaan richting Kaapstad slingert. Deze weg biedt verschillende mogelijkheden om even te stoppen en van het uitzicht te genieten, vooral bij aankomst in de baai van Houtbay. Bij Houtbay kan de reis verdergaan via nog meer mooie wegen langs de kust om vervolgens bij sea en green point aan te komen, of via het binnenland langs constantia en de mooie beboste omgeving die een landelijke sfeer uitademen, zo dicht bij het centrum van Kaapstad.

Kaap de goede hoop en Cape Point:



Kaap de Goede Hoop en Cape Point waren oorspronkelijk een apart natuureservaat, maar vormen nu een onderdeel van het uitgestrekte Table Mountain National Park. Het reservaat bestaat uit heuvelachtig landschap dat voornamelijk is begroeid met Fynbos, een verzamelnaam voor de fauna op de Kaap die voornamelijk bestaat uit struikgewas en lage bomen. Het park wordt doorsneden door wandelpaden. Hier leven onder andere bavianen, zeehonden, rode hartebeesten, bontebokken, zebra's, elanden en meer dan 260 vogelsoorten. Er zijn hier fantastische wandelingen langs verlaten stranden en door de schitterende natuur. Bij Buffelsfontein Visitors Centre zijn er diverse kaarten met routes te krijgen. Een goed uitzichtspunt is de parkeerplaats bij Rooikrans.

Wandelen is de mooiste manier om te genieten van dit natuureservaat, maar mocht je je toch liever laten vervoeren, rijdt dan met de funicular railway mee. Die gaat van het aanwezige restaurant naar de oude vuurtoren uit 1860. Deze vuurtoren was vaak zo door mist omgeven dat ze een nieuwe hebben gebouwd op Dias Point.





Houtbay

Muzenberg

Smonstown



47

Dag 21 vrijdag 08 augustus

De stranden rond Kaapstad

Kaapstad mag met recht trots zijn op haar stranden want deze behoren tot de mooiste stadsstranden ter wereld! Vooral die aan de Atlantische oceaan zijn geweldig. Bovendien is er voor ieder wat wils.

1. Clifton Beaches



De Clifton Beaches liggen ten westen van het stadscentrum en zijn dé plek om aan je teint te werken. De Clifton Beaches hebben een onvergetelijk uitzicht en worden door de aanwezigheid van de rich and famous ook wel de hipste stranden van de stad genoemd. Het zijn vier kleine stranden op een rij die beschut van de harde zuidoosten wind liggen. De Clifton Beaches liggen ten westen van het centrum van Kaapstad en zijn te bereiken via de Victoria Rd.

2. Camps Bay Beach

Camps Bay Beach is het Zuid-Afrikaanse antwoord op St. Tropez in Frankrijk. Het is een favoriete spot van Kaapstad en kan daarom druk zijn. Maar het is dan ook een prachtig strand! Je hebt hier een geweldig uitzicht over Lion's Head en de Twelve Apostles. Het water is vrij koud, maar gelukkig zijn er veel restaurants en bars waar je lekker kunt loungen. Camps Bay beach ligt een kwartiertje ten westen van het centrum van Kaapstad en is te bereiken via de Victoria Rd.



3. Llandudno Beach



Llandudno Beach is een van de mooiste stranden van heel Zuid-Afrika! Dit sukje paradijs staat bekend vanwege de prachtige sundowners, zowel de zonsondergangen als de drankjes. De weg ernaartoe is al erg fotogeniek. Hier hebben de rich and famous hun optrekjes. En dat hebben ze goed bekeken want het is hier echt geweldig mooi. Het mooie, brede strand wordt omgeven door rotsen die je leiden naar kleine baaitjes. Ben je in een romantische bui? Ga

hierheen voor je mooiste zonsondergang...

Het strand ligt wat afgelegen en zijn er (nog) geen winkels. Je kunt er wel strandstoelen en parasollen huren en snacks halen. Parkeren kan nogal lastig zijn tijdens het hoogseizoen maar dat is omdat er weinig plek is. Daardoor wordt het nooit erg druk op dit strand.





4. Boulders Beach

Bij de tropische temperaturen van Zuid-Afrika denk je aan giraffen, leeuwen en kudde zebra's maar niet direct aan pinguïns. Toch zijn ze er wel want hier leven de Afrikaanse pinguïns. Je kunt ze bezoeken op Boulders Beach. Dit strand is onderdeel van het Table Mountains National Park en ligt even ten zuiden van Kaapstad.

Het strand is goudgeel en mooi breed, onderbroken door grote keien (boulders) en op de achtergrond grillige rotsen. De zee is perfect om te snorkelen.

5. Muizenberg

Als je door een reisgids van Zuid-Afrika bladert en je ziet een foto van een wit strand met felgekleurde strandhuisjes, dan is dat gegarandeerd een artikel over Muizenberg Beach. Deze vakantieplaats ligt 25 kilometer ten zuiden van het centrum van Kaapstad.

Het strand van Muizenberg is wel 34 kilometer lang.

Een goede manier om dit gebied te verkennen is een hike langs de treinrails. Start bij het station en zorg wel dat je aan de kant van de zee wandelt. Je kunt zo helemaal doorwandelen tot St. James en Kalk Bay. Met een beetje geluk kun je dolfijnen en zelfs walvissen spotten.



6. Bloubergstrand

Bloubergstrand en Big Bay zijn de beste locaties in Kaapstad om te kitesurfen, mede dankzij de constante wind en het geweldige uitzicht op de Tafelberg. Naast het strand en het beroemde uitzicht op de Tafelberg, te zien op menig ansichtkaart, biedt Blouberg Strand een scala aan activiteiten. Waaronder windsurfen, kitesurfen en surfen.

Duiken en snorkelen met zeehonden (R425):



Duiken en snorkelen met zeehonden rond het schiereiland bij Kaap de Goede Hoop is een unieke ervaring. Scuba Shack Dive Center in Kaapstad (met een Nederlandse eigenaar, dat praat wel zo makkelijk) organiseert deze trips, voor iedereen van ervaren duikers, tot backpackers, locals en toeristen die graag een halve dag snorkelen en spelen met deze speelse en nieuwsgierige dieren. Je zwemt midden tussen ze in! Zeehonden zijn nieuwsgierig en zwemmen letterlijk rondjes om je heen, ze kijken naar je, terwijl ze op hun kop in het water hangen. Maar er is meer dan zeehonden alleen: Red Romans, zebravissen, kleine haaitjes, inktvissen en baarzen.

En het is veilig. Geen witte haaien, alleen maar vrolijke en speelse zeehonden. Scuba Shack: +27(0) 21-7856742



Dag 22 zaterdag 09 augustus



Auto inleveren en klaar maken voor de terugreis.

23:25 Vertrek naar Nederland met vlucht KL0598



Dag 23 zondag 10 augustus

10:50 Aankomst op Schiphol

